


Список захоронений

По состоянию на 01.01.2022 года


2022




*Список захоронений – участников ВОВ,
значимых граждан сельсовета в период ВОВ,
а также довоенных и послевоенных лет
на территории муниципального образования
Балахтонский сельсовет, в д. Красный Яр*


№	Источник сведений (сведения о личности, награждения)	ФИО	Дата рождения	Дата смерти (при наличии)	Фото памятника	Наличие памятника
<p>Месторасположение: <i>Российская Федерация, Красноярский край, Козульский муниципальный район, Сельское поселение Балахтонский сельсовет, 400 метров на восток от деревни Красный Яр, по направлению автодороги Красный Яр - Балахтон, площадью 5728 кв.м, с видом разрешенного использования: ритуальная деятельность, с кадастровым номером: 24:21:0403001:391</i></p> <p>Геолокация места расположения: 55.986774, 91.056759</p>						
1	<p>Книга памяти №5 Призван в 1939 рядовой служил в 1092 арт. полку 17й арт. бригады. Был на разных фронтах, в т.ч. на 2-м, 3-м, Украинских, 1942- май 1945. Участвовал в освобождении Венгрии, Австрии</p>	<p>Ковынев Дмитрий Ефимович</p>	<p>17.11.1916</p>	<p>15.10.1999</p>		<p>Памятник есть (захоронение ухожено)</p>

№	Источник сведений (сведения о личности, награждения)	ФИО	Дата рождения	Дата смерти (при наличии)	Фото памятника	Наличие памятника
<p>Месторасположение: <i>Российская Федерация, Красноярский край, Козульский муниципальный район, Сельское поселение Балахтонский сельсовет, 400 метров на восток от деревни Красный Яр, по направлению автодороги Красный Яр - Балахтон, площадью 5728 кв.м, с видом разрешенного использования: ритуальная деятельность, с кадастровым номером: 24:21:0403001:391</i></p> <p>Геолокация места расположения: 55.986774, 91.056759</p>						
2	<p>Книга памяти №5 Призван в 1939 ст.сержант служил в 90 гауб. арт. полку 1941-1945. Участвовал в битве на Курской дуге, освобождал Будапешт. Орден ВОВ 2 ст.</p>	<p>Клейменов Константин Михайлович</p>	<p>06.03.1918</p>	<p>25.08.2000</p>		<p>Памятник есть (захоронение ухожено)</p>


№	Источник сведений (сведения о личности, награждения)	ФИО	Дата рождения	Дата смерти (при наличии)	Фото памятника	Наличие памятника
<p>Месторасположение: <i>Российская Федерация, Красноярский край, Козульский муниципальный район, Сельское поселение Балахтонский сельсовет, 400 метров на восток от деревни Красный Яр, по направлению автодороги Красный Яр - Балахтон, площадью 5728 кв.м, с видом разрешенного использования: ритуальная деятельность, с кадастровым номером: 24:21:0403001:391</i></p> <p>Геолокация места расположения: 55.986774, 91.056759</p>						
3	<p>Книга памяти №5 Призван в 1939. Сержант, механик-водитель. Служил в танковой роте. Был на Западном и др. фронтах, июнь 1941-май 1945. Участвовал в освобождении Ржева. Награжден Орденом Красной Звезды Орден ВОВ 1 ст Медаль «За отвагу»</p>	<p>Яровой Михаил Ефимович</p>	<p>18.12.1919</p>	<p>21.05.2004</p>		<p>Памятник есть (захоронение не ухожено)</p>


№	Источник сведений (сведения о личности, награждения)	ФИО	Дата рождения	Дата смерти (при наличии)	Фото памятника	Наличие памятника
<p>Месторасположение: <i>Российская Федерация, Красноярский край, Козульский муниципальный район, Сельское поселение Балахтонский сельсовет, 400 метров на восток от деревни Красный Яр, по направлению автодороги Красный Яр - Балахтон, площадью 5728 кв.м, с видом разрешенного использования: ритуальная деятельность, с кадастровым номером: 24:21:0403001:391</i></p> <p>Геолокация места расположения: 55.986774, 91.056759</p>						
4	<p>Книга памяти №5 Призван в августе 1941. Рядовой. Служил в 340 стр.полку 1941-1944 Медаль за боевые заслуги Орден ВОВ 2ст.</p>	<p>Пахомов Иван Николаевич</p>	<p>06.08.1919</p>	<p>06.10.1976</p>		<p>Памятник есть (захоронение ухожено)</p>


№	Источник сведений (сведения о личности, награждения)	ФИО	Дата рождения	Дата смерти (при наличии)	Фото памятника	Наличие памятника
<p>Месторасположение: <i>Российская Федерация, Красноярский край, Козульский муниципальный район, Сельское поселение Балахтонский сельсовет, 400 метров на восток от деревни Красный Яр, по направлению автодороги Красный Яр - Балахтон, площадью 5728 кв.м, с видом разрешенного использования: ритуальная деятельность, с кадастровым номером: 24:21:0403001:391</i></p> <p>Геолокация места расположения: 55.986774, 91.056759</p>						
5	<p>Книга памяти №5 Призван в феврале 1938 Был на восточном фронте август - сентябрь 1945 Медаль «За отвагу» Орден ВОВ 2 ст</p>	<p>Гончарик Петр Константинович</p>	21.12.1917	23.12.1995		<p>Памятник есть (захоронение ухожено)</p>


№	Источник сведений (сведения о личности, награждения)	ФИО	Дата рождения	Дата смерти (при наличии)	Фото памятника	Наличие памятника
<p>Месторасположение: <i>Российская Федерация, Красноярский край, Козульский муниципальный район, Сельское поселение Балахтонский сельсовет, 400 метров на восток от деревни Красный Яр, по направлению автодороги Красный Яр - Балахтон, площадью 5728 кв.м, с видом разрешенного использования: ритуальная деятельность, с кадастровым номером: 24:21:0403001:391</i></p> <p>Геолокация места расположения: 55.986774, 91.056759</p>						
6	<p>Книга памяти №5 Призван в 1941 Участвовал в войне с Японией август - сентябрь 1945</p>	<p>Гончарик Георгий Фомич</p>	<p>24.09.1920</p>	<p>01.01.1988</p>		<p>Памятник железный (захоронение ухожено)</p>


№	Источник сведений (сведения о личности, награждения)	ФИО	Дата рождения	Дата смерти (при наличии)	Фото памятника	Наличие памятника
<p>Месторасположение: <i>Российская Федерация, Красноярский край, Козульский муниципальный район, Сельское поселение Балахтонский сельсовет, 400 метров на восток от деревни Красный Яр, по направлению автодороги Красный Яр - Балахтон, площадью 5728 кв.м, с видом разрешенного использования: ритуальная деятельность, с кадастровым номером: 24:21:0403001:391</i></p> <p>Геолокация места расположения: 55.986774, 91.056759</p>						
7	<p>Информация с сайта «Подвиг народа» Связист. 470 стд Орден ВОВ 1 ст Медаль за Победу над Германией</p>	<p>Гончарик Павел Степанович</p>	<p>1911</p>	<p>1988</p>		<p>Памятник есть (захоронение ухожено)</p>


№	Источник сведений (сведения о личности, награждения)	ФИО	Дата рождения	Дата смерти (при наличии)	Фото памятника	Наличие памятника
<p>Месторасположение: <i>Российская Федерация, Красноярский край, Козульский муниципальный район, Сельское поселение Балахтонский сельсовет, 400 метров на восток от деревни Красный Яр, по направлению автодороги Красный Яр - Балахтон, площадью 5728 кв.м, с видом разрешенного использования: ритуальная деятельность, с кадастровым номером: 24:21:0403001:391</i></p> <p>Геолокация места расположения: 55.986774, 91.056759</p>						
8	<p>Книга памяти №5 Призван в 1942 Рядовой участвовал в боевых действиях 1942-1943</p>	<p>Коунев Михаил Яковлевич</p>	<p>21.11.1924</p>	<p>23.10.2000</p>		<p>Памятник есть (захоронение ухожено)</p>

№	Источник сведений (сведения о личности, награждения)	ФИО	Дата рождения	Дата смерти (при наличии)	Фото памятника	Наличие памятника
<p>Месторасположение: <i>Российская Федерация, Красноярский край, Козульский муниципальный район, Сельское поселение Балахтонский сельсовет, 400 метров на восток от деревни Красный Яр, по направлению автодороги Красный Яр - Балахтон, площадью 5728 кв.м, с видом разрешенного использования: ритуальная деятельность, с кадастровым номером: 24:21:0403001:391</i></p> <p>Геолокация места расположения: 55.986774, 91.056759</p>						
9	<p>Информация с сайта «Подвиг народа». Призван в июне 1941. Воинское звание: красноармеец; рядово. Воинская часть: 21 путевой железнодорожный полк, 384 артиллерийский полк. Награды: Медаль «За боевые заслуги» (2), Медаль «За победу над Германией в Великой Отечественной войне 1941–1945 гг.», Медаль «За победу над Японией»</p>	<p>Коунев Иван Антонович</p>	<p>22.01.1909</p>	<p>03.05.1970</p>		<p>Памятник есть (захоронение не ухожено)</p>


№	Источник сведений (сведения о личности, награждения)	ФИО	Дата рождения	Дата смерти (при наличии)	Фото памятника	Наличие памятника
<p>Месторасположение: <i>Российская Федерация, Красноярский край, Козульский муниципальный район, Сельское поселение Балахтонский сельсовет, 400 метров на восток от деревни Красный Яр, по направлению автодороги Красный Яр - Балахтон, площадью 5728 кв.м, с видом разрешенного использования: ритуальная деятельность, с кадастровым номером: 24:21:0403001:391</i></p> <p>Геолокация места расположения: 55.986774, 91.056759</p>						
10	<p>Книга памяти №5 Призван в 1941. Служил в роте связи 1941-1945</p>	<p>Коунев Петр Петрович</p>	<p>15.08.1916</p>	<p>18.03.1987</p>		<p>Памятник железный (захоронение не ухожено)</p>

№	Источник сведений (сведения о личности, награждения)	ФИО	Дата рождения	Дата смерти (при наличии)	Фото памятника	Наличие памятника
<p>Месторасположение: <i>Российская Федерация, Красноярский край, Козульский муниципальный район, Сельское поселение Балахтонский сельсовет, 400 метров на восток от деревни Красный Яр, по направлению автодороги Красный Яр - Балахтон, площадью 5728 кв.м, с видом разрешенного использования: ритуальная деятельность, с кадастровым номером: 24:21:0403001:391</i></p> <p>Геолокация места расположения: 55.986774, 91.056759</p>						
11	<p>Книга памяти №5. Призван в 1940 служил в 691 м телег строев роте 39 стр. дивизии. Был на войне с Японией.</p>	<p>Клейменов Николай Иванович</p>	<p>05.03.1923</p>	<p>21.08.2004</p>		<p>Памятник есть (захоронение ухожено)</p>

№	Источник сведений (сведения о личности, награждения)	ФИО	Дата рождения	Дата смерти (при наличии)	Фото памятника	Наличие памятника
<p>Месторасположение: <i>Российская Федерация, Красноярский край, Козульский муниципальный район, Сельское поселение Балахтонский сельсовет, 400 метров на восток от деревни Красный Яр, по направлению автодороги Красный Яр - Балахтон, площадью 5728 кв.м, с видом разрешенного использования: ритуальная деятельность, с кадастровым номером: 24:21:0403001:391</i></p> <p>Геолокация места расположения: 55.986774, 91.056759</p>						
12	<p>Книга памяти №5 Стр. 389. Призван в 1939. Ефрейтор. Служил в 111-м отд. Батальоне связи. Участвовал в войне с Японией, август – сентябрь 1945</p>	<p>Наумченко Егор (Георгий) Никифорович</p>	06.05.1912	19.05.1983		<p>Памятник есть (захоронение ухожено)</p>

№	Источник сведений (сведения о личности, награждения)	ФИО	Дата рождения	Дата смерти (при наличии)	Фото памятника	Наличие памятника
<p>Месторасположение: <i>Российская Федерация, Красноярский край, Козульский муниципальный район, Сельское поселение Балахтонский сельсовет, 400 метров на восток от деревни Красный Яр, по направлению автодороги Красный Яр - Балахтон, площадью 5728 кв.м, с видом разрешенного использования: ритуальная деятельность, с кадастровым номером: 24:21:0403001:391</i></p> <p>Геолокация места расположения: 55.986774, 91.056759</p>						
13	<p>Книга памяти №5 Стр. 396 Призван в 1941. Служил в 1-й отд. Гв. Дивизии морской пехоты.</p>	<p>Сиделев Гавриил Максимович</p>	<p>1905</p>	<p>16.09.1961</p>		<p>Памятник железный (захоронение ухожено)</p>

№	Источник сведений (сведения о личности, награждения)	ФИО	Дата рождения	Дата смерти (при наличии)	Фото памятника	Наличие памятника
<p>Месторасположение: <i>Российская Федерация, Красноярский край, Козульский муниципальный район, Сельское поселение Балахтонский сельсовет, 400 метров на восток от деревни Красный Яр, по направлению автодороги Красный Яр - Балахтон, площадью 5728 кв.м, с видом разрешенного использования: ритуальная деятельность, с кадастровым номером: 24:21:0403001:391</i></p> <p>Геолокация места расположения: 55.986774, 91.056759</p>						
14	<p>Книга памяти №5 Призван в 1941. Был на Дальневосточном фронте, август – сентябрь 1945</p>	<p>Догадин Алексей Иванович</p>	<p>1923</p>	<p>02.03.1959</p>		<p>Памятник железный (захоронение ухожено)</p>

№	Источник сведений (сведения о личности, награждения)	ФИО	Дата рождения	Дата смерти (при наличии)	Фото памятника	Наличие памятника
<p>Месторасположение: <i>Российская Федерация, Красноярский край, Козульский муниципальный район, Сельское поселение Балахтонский сельсовет, 400 метров на восток от деревни Красный Яр, по направлению автодороги Красный Яр - Балахтон, площадью 5728 кв.м, с видом разрешенного использования: ритуальная деятельность, с кадастровым номером: 24:21:0403001:391</i></p> <p>Геолокация места расположения: 55.986774, 91.056759</p>						
15	<p>Книга памяти №5 Участвовал в боевых действиях 1941 – май 1945</p>	<p>Анциферов Константин Евдокимович</p>	<p>31.08.1920</p>	<p>02.1960</p>		<p>Памятник есть (захоронение ухожено)</p>

№	Источник сведений (сведения о личности, награждения)	ФИО	Дата рождения	Дата смерти (при наличии)	Фото памятника	Наличие памятника
<p>Месторасположение: <i>Российская Федерация, Красноярский край, Козульский муниципальный район, Сельское поселение Балахтонский сельсовет, 400 метров на восток от деревни Красный Яр, по направлению автодороги Красный Яр - Балахтон, площадью 5728 кв.м, с видом разрешенного использования: ритуальная деятельность, с кадастровым номером: 24:21:0403001:391</i></p> <p>Геолокация места расположения: 55.986774, 91.056759</p>						
16	<p>Информация с сайта «Подвиг народа». мл.сержант; Ефрейтор. Воинская часть 46 исапб 60 исбр 2 УкрФ 60 оисапбр РК 37 А 2 УкрФ. Награды: Орден Красной Звезды (2) Медаль «За победу над Германией в Великой Отечественной войне 1941–1945 гг.»</p>	<p>Фомин Иван Андреевич</p>	<p>1906</p>	<p>17.09.1956</p>		<p>Памятник есть (захоронение ухожено)</p>